

DARSTELLUNG ALT



VERFAHRENSVERMERKE

Öffentlichkeitsbeteiligung gemäß § 3 Abs. 2 BauGB vom ____ bis ____.

Behördenbeteiligung gemäß § 4 Abs. 2 BauGB am ____.

Feststellungsbeschluss gemäß § 5 BauGB am ____.

AUSFERTIGUNGSVERMERK

Es wird bestätigt, dass der Inhalt der Flächennutzungsplanänderung mit den hierzu ergangenen Beschlüssen der Gemeindevertretung übereinstimmt und dass die für die Rechtswirksamkeit maßgebenden Verfahrensvorschriften eingehalten worden sind.

Ehringshausen, den ____.

.....
Bürgermeister

DARSTELLUNG NEU



GENEHMIGUNGSVERMERK

Genehmigung der Änderung des Flächennutzungsplans gemäß § 6 BauGB durch das Regierungspräsidium.

Gießen, den ____.


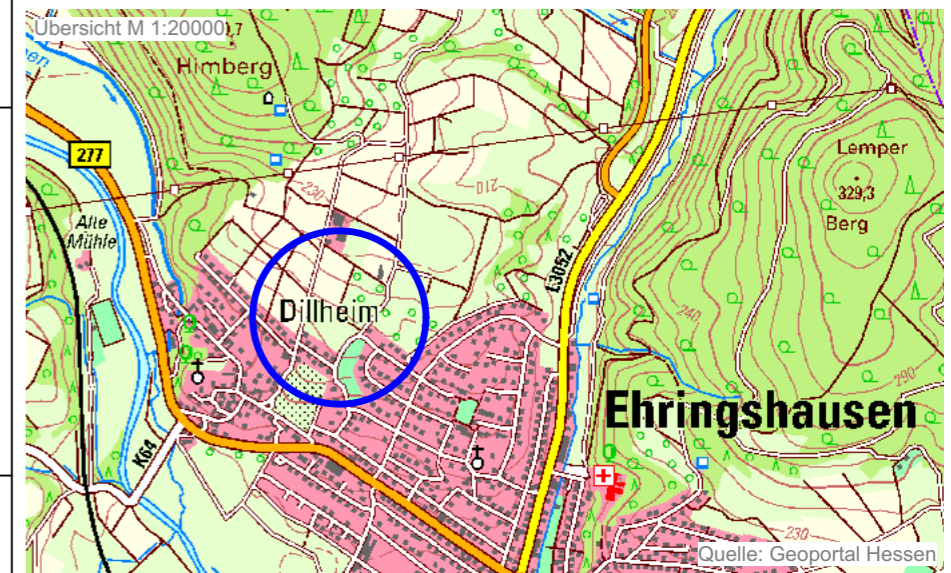
WIRKSAMWERDEN

Bekanntmachung der Genehmigung gemäß § 6 Abs. 5 BauGB

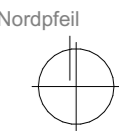
im _____ am ____.

Ehringshausen, den ____.

.....
Bürgermeister



Gemeinde Ehringshausen
Flächennutzungsplanänderung
im Bereich "Ober den Gräben"



Planung

KUBUS planung gmbh & co. kg

Altenberger Straße 5, 35576 Wetzlar
06441 9485-0 / info@kubus-group.com
www.kubus-group.com

KUBUS

Maßstab
1:5000

Planstand
Vorentwurf

Plangröße
420 / 297

Plandatum
05.09.2024

Projektnummer
2.80-35630-12